

Auf die richtigen Karte(n) setzen

An diesen Kartenausschnitten können Sie erkennen, welche die richtige für Sie ist.

Vorab: **Navi oder Karte?** Es ist eine der grundsätzlichen, fast philosophischen Fragen vor dem Urlaub. Und im Zielland meist dann, wenn man vor Ort nicht mehr weiter weiß.

Deshalb haben wir das Problem schon vor langer Zeit adressiert, in diesem Beitrag:

Karte oder Navi?

Zu finden im Irish-Shop.de unter dem Suchbegriff:

„089 Karte oder Navi“

Unser Antwort: nehmen Sie beides, wenn Sie mindestens zu zweit sind.

Wo und wann aber kaufen Sie diese Karten? Verlassen Sie sich nicht drauf, dass Sie die genau in der Zielregion bekommen. Denn dort ist sie meist als erstes ausverkauft.

Andere waren vor Ihnen da...

Die Deutschen zählen nicht nur als Reise-Weltmeister, sie organisieren ihren Urlaub auch besser und vollständiger als andere.

Nehmen Sie also nicht nur dieses Jahrbuch mit auf Ihre Reise, sondern auch die richtigen Karten, die Sie bei uns im www.irish-shop.de bekommen.

(Zeitiges Frühjahr ist anzuraten, wenn noch nicht alle auf diese Idee gekommen sind... Nachbestellungen von uns in Irland dauern immer etwas...)

Welche Details werden Ihnen von den beiden (drei) gängigen Karten gezeigt? Das machen wir an diesen Beispielen fest – Ausgangspunkt ist das Dörfchen Glencolumbkille in Südwest Donegal:



1) [Four Maps of Ireland – die Holiday Serie 1:](#) 250.000)

Maßstab: 1 cm = 2,5 km


Preis: 8,95 Euro pro Blatt / Karte



Die Holiday Series von Ordnance Survey ist das offizielle Kartenwerk für den Irlandurlauber und weist alle nötigen Informationen auf. In einer Auflösung von 1:250,000 verfügen diese erstklassigen Straßenkarten außerdem über eingezeichnete Campingplätze, Picknickplätze, Strände, Naturschutzgebiete, Flughäfen, aufgeführte Altertümer, Battlefields (ehemalige Schlachtfelder), Aussichtspunkte, Jugendherbergen und Touristen Informationen.

Wenn Sie wirklich vorhaben sollten, alle Regionen Irlands zu bereisen, dann kommt die ganze Vierer-Serie in Frage.





2) Es sei denn, Sie stehen eher auf einem ganzen Atlas.


Der ist preiswerter, bietet Ihnen für die ganze Inseln nahezu dieselben Karten an, zum Blättern – **und im fast gleichen Maßstab: 1: 210.000.**

1 cm = 2,1 km

Preis: 13,50 Euro



3) Das mit Abstand beste Kartenwerk aber ist dieses: die Discovery Series (1: 50.000) Maßstab: 1 cm = 500 Meter Pro Blatt: 8,95 Euro



Die Einzelheiten dazu: →

Die **Discovery Series** ist die beliebteste und beste Kartensammlung für Irlandreisende.

ACHTUNG: Alle Editionen sind bei uns immer auf dem neuesten Stand (Wir tauschen alte Karten regelmäßig aus, wen es zu einer Neuauflage kommt).



Auf unserer Webseite ist diese Grafik natürlich größer abgebildet und auch anklickbar.

Die Karten sind so detailgetreu, dass auch jeder Monolith, jede Heilige Quelle, jede Ruine und vor allem jeder

öffentliche Pfad eingezeichnet ist.

Die Karten basieren auf Luftaufnahmen und sind so „relativ“ aktuell (... eine Einschränkung, die man vor allem in den städtischen Bereichen aufgrund des anhaltenden Baubooms machen muss).

Im ländlichen Bereich ist die Detaillierung bis hin zu Einzelgebäuden gegeben. Die ideale Wanderkarte, aber auch für den Autotouristen auf der Suche nach „Geheimtipps“ mehr als nur empfehlenswert.

Aber: kaufen Sie Ihre Karte(n) nicht erst vor Ort. Denn die Chancen stehen gut, dass immer genau diese eine lokale Karte als erstes ausverkauft ist. Weil schon ein paar vor Ihnen da waren...

Für unsere Reiseführer von Belfast bis zur Donegal Bay würden Sie theoretisch alle diesen hier abgebildeten Karten benötigen. Aber Sie wählen sicher die richtigen davon aus.



PS: Und wenn Sie gerade am Planen sind, dann denken Sie bitte auch diesen Adapter:



Wär' doch schade, wenn Sie den Fön nicht in Betrieb nehmen können oder Ihren Akku nicht nachgeladen bekommen...

[1918220](#) Commonwealth Reise-Stecker **5,50**



[17143033](#) Unterkommen-Set Total **4,00**



Alle hier gezeigten Produkte finden Sie auf

www.irish-shop.de oder unter 02841 - 930 999

Euer Urlaubspaket:

- 1 Landkarte 1 Roadatlas
- 1 Reisestecker/Adapter
- 1 Buch - „Irland verstehen“
- 1 Jahrbuch Irland 15/16

Statt ~~41,80~~ nur 30 Euro!
(So lange Vorrat)

Ihr braucht mehr gute Karten?
Oder 2 Regenjacken? Irgendwas anderes?
Dann holt euch den Gutschein von unten!

Und damit holt Ihr euch die vielen Karten, die euch noch fehlen:

*Dein persönlicher
40 Euro Gutschein.
Er kostet aber nur
30 Euro!*

[1918399](#) Gutschein **30,00**

Wir sind uns sicher, daß der Preis für unsere Landkarten schon immer derselbe war: 8,95 €. Seit Menschengedenken. Seit Einführung des Euro?

Nicht wenig. Vor allem nicht, wenn man eigentlich vier oder 8 verschiedene Blätter brauchte oder braucht. Was lag also näher, sich statt dessen vermehrt auf die Dienste von

Navigationsgeräten zu verlassen. Das kann man tun. Aber das Problem sind ja schon die schon die 5% Fehlerquote. Man weiß nicht, ob die soeben empfohlene Straße zu den 5% dazugehört oder nicht.

Andere Gründe wiegen schwerer: was gibt's links und rechts von der Straße, die man gerade befährt? Ein Navi verrät nicht, daß die sich der Küste entlang windende Straße offenbar an vielen Sandstränden vorbeiführt – und an einer Reihe von kleinen Städtchen, bestimmt einen Besuch wert. Und so weiter und so fort (Karte oder Navi? Das hier sollten Sie lesen, Navi oder Karte?: www.irish-shop.de. Artikelnummer 17143072 eingeben und lesen/downloaden – oder für 20 Cent kaufen.

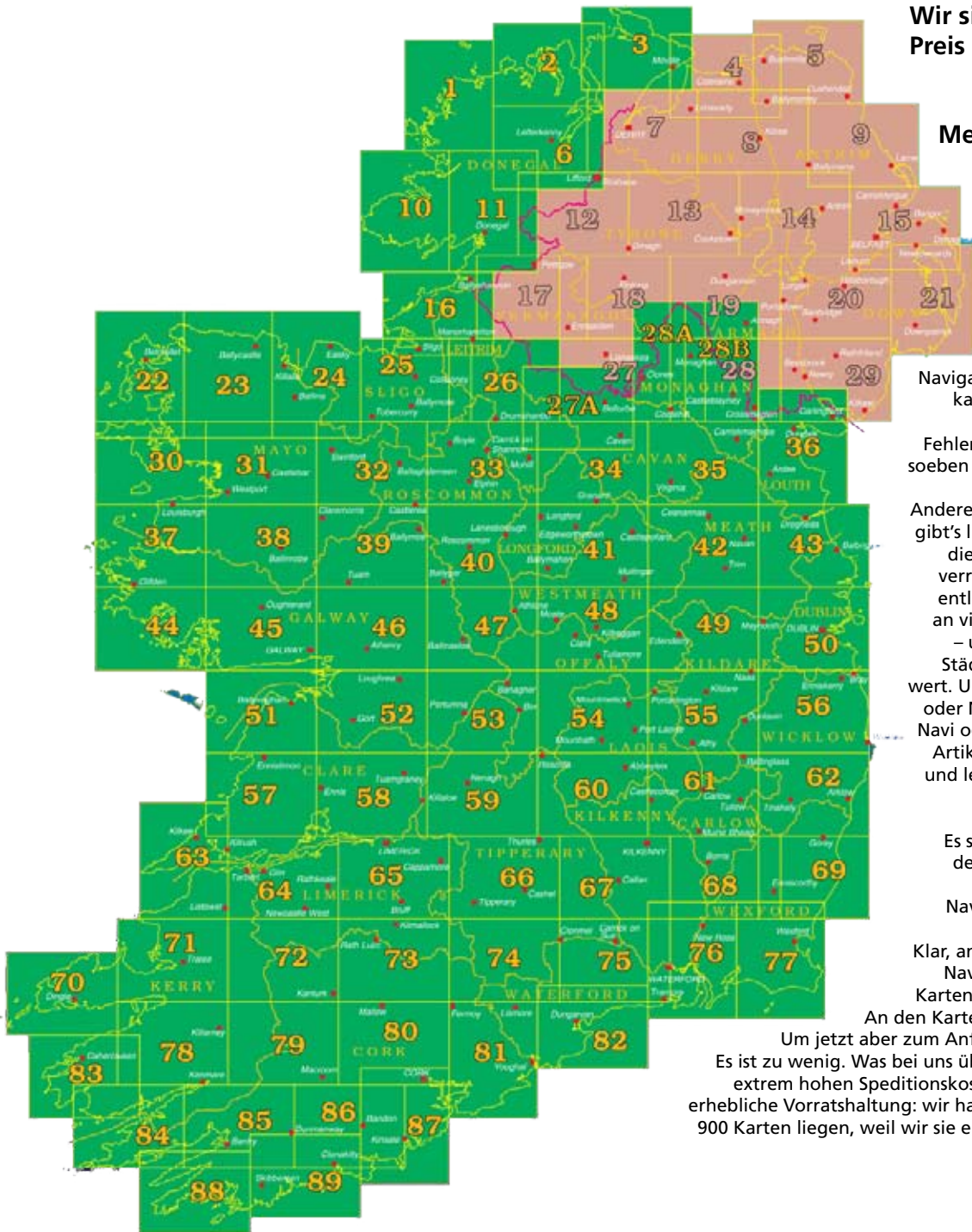
Es sind übrigens viele reumütig zu den (OSI-) Karten zurückgekehrt.

Grundsätzlich, um neben dem Navi eine mehr als zu ergänzende Informationsquelle zu haben.

Klar, an dem in Ihrem PKW verbauten Navi (Von wann datiert der irische Kartenbestand?) verdienen wir nichts

An den Karten von Ordnance Survey schon.

Um jetzt aber zum Anfang (8.95 €) zurückzukommen: Es ist zu wenig. Was bei uns übrig bleibt, reicht nicht, um die extrem hohen Speditionskosten zu bezahlen, und auch die erhebliche Vorratshaltung: wir haben hier geschätzt immer 800, 900 Karten liegen, weil wir sie eigentlich alles auf Lager halten wollen.



Wir haben mal kurz im Internet nachgeschaut (die 1:50.000 Discovery Series):

| | |
|--|---------|
| Amazon (ohne Versandkosten zu erheben) | 9,99 € |
| Landkartenshop.de | 11,90 € |
| Bücher.de | 11,95 € |
| das-landkartenhaus.de | 12,90 € |

Das „ermutigt“ uns, unseren Preis, vorsichtig genug, auf 9,75 € anzuheben und rechnen mit Eurer Zustimmung, zumindest mit Eurem Verständnis. Danke!

Aber wir machen Euch unser Weihnachtsangebot: Wer bis 31.12.2017 bestellt, kriegt alle Karten zu den Preisen, wie wir sie gegenwärtig im System haben! Und im Moment haben wir sie einmal wieder; alle Blätter sind total vollständig und lieferbar! Unsere notwendige Preisanpassung wird also erst zum neuen Jahr wirksam!

PS: Manche Verkäufer machen im Internet keinen Unterschied, ob man 2 oder 9 verschiedene Kartenblätter bestellt – die Versandkosten betragen immer (zum Beispiel) 3 €. Pro Karte. Das läppert sich natürlich. Zugunsten der „Portokasse“. Das ist bei uns natürlich anders: Ab 50 € Einkaufswert gibt es gar keine Kosten. Bleibt man darunter, sind es geringe 3,95 € einmalige, pauschalierte Versand-/Lieferkosten.

Warum erheben andere die Gebühr pro Artikel? Vielleicht aber hat man dort das gleiche technische (Shop-System-)Problem wie wir: gerne gäben wir z.B. ab der dritten Karte (z.B.) eine kleine Ermäßigung. Aber unser System kann das nicht.

Also lassen wir es halt beim zwar aktuell erhöhten, aber trotzdem vergleichsweise niedrigen Preis.




Landkarte oder Navi - das können Sie lesen... Das alles sollten Sie vorher überlegen... Selbst zusammen gestellte Broschüre
ArtNr.: 17143072: 0,20€

inkl. MwSt., zzgl. Versandkosten, Lieferbar in 3 - 4 Werktagen

Der Inhalt auf 12 Seiten:

- # Der Tiger findet seinen Weg nicht mehr
- # Was ist besser - Karte oder Navi?
- # Alle 1:50000er Karten auf einen Blick
- # Punktecatalog, Verkehrsschilder und noch viele andere Tipps...
- # Mit Dagmar Kolatas ungekürztem Beitrag „Autofahren in Irland“ (fast eine Satire)



www.irish-shop.de/Reise/Landkarten/

Hallo Ihr Automobiltouristen!

... Und schon seid Ihr in unserem Irish-Shop - auf den nachfolgenden Seiten.

